



## GÎTE TERRE DE FLEUR - BITRY - PUISAYE-FORTERRE



### GÎTE TERRE DE FLEUR - BITRY, PUISAYE, BOURGOGNE PRÈS DE GUÉDELON

Maison de vacances pour 15 personnes à Bitry en  
Puisaye-Forterre à 2h de Paris.

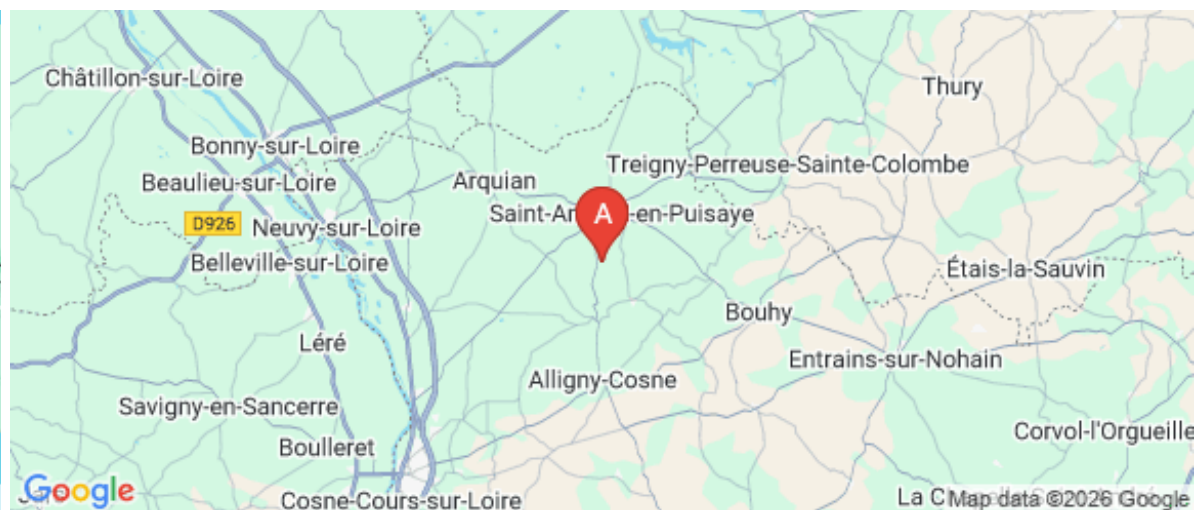
<https://giteterrede fleur.fr>



Gîte Terre de Fleur

☎ 06 63 47 61 74

**A** Gîte Terre de Fleur - Bitry: 4 Route de La Bergeatterie- La Bergeatterie- 58310 BITRY





## Gîte Terre de Fleur - Bitry

☆☆☆ 🌿🌿🌿



Maison



14

personnes  
(Maxi: 15  
pers.)



7

chambres



230

m2



## Gîte Terre de Fleur pour 15 personnes à Bitry, Puisaye en Bourgogne

À deux heures de Paris, Terre de Fleur vous ouvre les portes d'un domaine du XVIII<sup>e</sup> siècle, au cœur de la Puisaye. Ici, on pose les valises, on respire enfin et les vacances commencent vraiment.

Ce gîte de grande capacité (jusqu'à 15 personnes) est le lieu idéal pour **se retrouver en famille, entre amis ou pour une cousinade**. Entouré de nature, il allie charme authentique et confort moderne. Balades sur les chemins décrits par Colette, ciels étoilés d'une pureté rare, passage majestueux des grues cendrées et ballet des hirondelles en été... Chaque saison offre son spectacle.

Nos tarifs 2025-2026 : : (tarifs dégressifs à partir de la 2<sup>ème</sup> nuit).

- Location 2 nuits : 1000€
- Location 3 nuits : 1280€
- Location 4 nuits : 1520€
- Location semaine : 2190€

### Fermez les yeux et imaginez...

À Terre de Fleur, on vit au rythme de la nature : l'air embaume les fleurs et la terre après la pluie, les abeilles offrent un miel doré, et le soir venu, le ciel s'illumine d'étoiles sans pollution lumineuse.

Le domaine familial, dont la maison des propriétaires remonte au XVIII<sup>e</sup> siècle, est un lieu de partage où l'on se retrouve ensemble, en famille ou entre amis. Le cri des grues cendrées résonne à l'automne, les oiseaux rythment les journées, et l'été, les hirondelles rasent le sol en dessinant des loopings joyeux.

À Terre de Fleur, nous croyons au bonheur des choses simples : authenticité, sérénité et convivialité. Ici, on prend le temps de vivre, de rire et de se ressourcer.

**Idéalement proche de sites touristiques majeurs :**





# Pièces et équipements

<i>Chambres</i>	Chambre(s): 7 Lit(s): 9 dont lit(s) 1 pers.: 4 dont lit(s) 2 pers.: 5	
<i>Salle de bains / Salle d'eau</i> <i>WC</i>	Salle(s) d'eau (avec douche): 6 WC: 7	
<i>Cuisine</i>	Cuisine Combiné congélation Four à micro ondes Réfrigérateur Appareil à raclette Four Lave vaisselle  Cuisine entièrement équipée : Que vous cuisiniez en famille ou que vous préfériez la simplicité, cette cuisine est adaptée. -Vous disposez d'un piano avec grand four électrique et cinq feux gaz, d'un micro-ondes et d'un lave-vaisselle et un lave linge. -Pour le rangement, vous avez deux réfrigérateurs, dont un grand combiné avec trois tiroirs congélateur. --L'équipement de cuisine est complet, incluant poêles, casseroles, plats, saladiers, moules à quiche, moule à gâteau, uneessoreuse à salade, un batteur et un mixeur. -Pour les boissons chaudes, un coin dédié propose une machine à café Senseo, une cafetière filtre, une bouilloire et un grille-pain. -Enfin, pour des moments conviviaux, deux machines à raclette sont mises à votre disposition (avec rallonges).	
<i>Autres pièces</i> <i>Media</i>	Télévision	Wifi
<i>Autres équipements</i>	Lave linge privatif	Matériel de repassage
<i>Chauffage / AC</i>	Chauffage	
<i>Exterieur</i>	Barbecue Jardin	Cour Salon de jardin
<i>Divers</i>		

# Infos sur l'établissement

 <i>Communs</i>	A proximité propriétaire	Habitation indépendante
 <i>Activités</i>	Redécouvrez le plaisir d'être ensemble. Défiiez-vous au Babyfoot ou à la pétanque, puis rassemblez-vous sur notre canapé ultra-cosy pour des moments d'échange. En extérieur, profitez des balades, du jogging et du spectacle apaisant des chevaux et des oiseaux.	
 <i>Réseaux</i>	Accès Internet	
 <i>Stationnement</i>	Parking <ul style="list-style-type: none"><li>• Capacité XXL : Le domaine dispose d'un très grand parking dans la cour privée. Idéal pour vos rassemblements de clubs ou vos road-trips.</li><li>• Zéro Stress : Le stationnement est délimité juste devant le gîte, garantissant que vos motos ou voitures restent à l'écart des autres véhicules. Aucun risque de choc ou de frottement.</li></ul> Ne vous souciez plus du stationnement : l'espace est là !	
 <i>Services</i>		
 <i>Extérieurs</i>	Terrain de pétanque <ul style="list-style-type: none"><li>-Repas en Plein Air : La grande terrasse et le patio attenant sont équipés de grandes tables pour vos repas de groupe, avec un barbecue à disposition.</li><li>-Détente : Un coin salon extérieur est aménagé sur la terrasse pour lire un livre ou simplement se relaxer en profitant du calme et de la vue.</li><li>-Loisir : Un terrain de pétanque vous attend pour des tournois amicaux au coucher du soleil.</li></ul>	

# A savoir : conditions de la location

Arrivée	Arrivée à partir de 16 heures.	
Départ	Départ 10h.	
Langue(s) parlée(s)	Anglais	Français
Annulation/ Prépaiement/ Dépot de garantie		
Moyens de paiement		
Ménage		
Draps et Linge de maison		
Enfants et lits d'appoints	Lit bébé Lit bébé à disposition.	
Animaux domestiques	Les animaux ne sont pas admis.	

## Tarifs (au 20/01/26)

Gîte Terre de Fleur - Bitry

Tarif pour la privatisation complète du gîte. (Location 2 nuits : 1000€/ Location 3 nuits : 1280€ / Location 4 nuits : 1520€ ).

Tarifs en €:	Tarif 1 nuit en semaine (L, M, M, J, D)	Tarif 1 nuit en weekend (V ou S)	Tarif 2 nuits weekend (V+S)	Tarif 7 nuits semaine
du 15/10/2025 au 31/12/2026			1000€	2190€


# Mes recommandations

Découvrir La Puisaye

Top 10

OFFICE DE TOURISME PUISAYE-FORTERRER

WWW.PUISAYE-TOURISME.FR



## Au Grès des Envies

☎ 09 51 29 31 71  
49 Grande Rue

2.7 km  
📍 SAINT-AMAND-EN-PUISAYE 🍴 1

Le restaurant Au Grès des Envies est situé au cœur du village potier de Saint-Amand-en-Puisaye. Il fait partie du Collège culinaire de France "restaurant de qualité". Chaque mois, il vous propose des menus composés à partir de produits frais et locaux. Alors, n'hésitez pas et rendez-leur visite.



## La Canopée

Guédelon - D955  
💻 <https://www.guedelon.fr/canopee/>

11.2 km  
📍 TREIGNY-PERREUSE-SAINT-CEMENT 🍴 2

A La Canopée, nous revisitons le repas des bâtisseurs du XIII<sup>e</sup> siècle : sans assiette, ni fourchette, ni couteau, dégustez un repas généreux, convivial à la mode des compagnons, colorée, où se mêlent une multitude de saveurs. Comme au Moyen Âge, c'est sur un tranchoir cuit dans notre four à bois que les "copains" – ceux qui partagent le pain – disposent des mets divers et parfois légèrement épicés, pour nous rappeler l'influence des Croisades sur la cuisine européenne. Le chef derrière cette proposition exigeante et authentique est Reynald Petit-Simon, originaire de Moutiers en Puisaye de retour sur son territoire après avoir travaillé dans les cuisines étoilées. La Canopée est ouverte à tous les gourmands de la région et d'ailleurs.




## Auberge du Lac

☎ 03 86 74 03 23  
Reservoir du Bourdon  
💻 <https://www.aubergedulacdubourdon.fr/>

11.5 km  
📍 SAINT-FARCEAU 🍴 3

Restaurant situé au bord du lac du Bourdon offrant une vue panoramique sur le lac. Notre cuisine est conviviale et goûteuse. Nous proposons les pauses repas mais aussi les pauses détente sur notre terrasse accompagnées d'une glace ou d'une crêpe.




## Auberge La Demoiselle

☎ 03 86 74 10 58  
2, place de la République  
💻 <https://www.auberge-lademoiselle.com/>

14.8 km  
📍 SAINT-FARCEAU 🍴 4

Cette bâtisse du XIX<sup>e</sup> siècle occupe une place privilégiée face au château. Le portrait de Mademoiselle de Montpensier, cousine de Louis XIV, exilée à Saint-Fargeau, orne la cheminée en briques de la salle à manger avec sa décoration jaune, gaie et chaleureuse. Sous les poutres apparentes des deux salles rustiques tout comme sur la terrasse d'été fleurie et abritée, vous aurez tout le loisir de découvrir et déguster la cuisine régionale variée préparée avec soin par le Chef qui vous propose un choix de quatre menus et sa carte. La réservation est conseillée. Pour vos banquets, repas de famille ou d'affaire consultez nous, nous vous proposerons des solutions adaptées à vos souhaits.



## Le Bistrot du Château

☎ 03 86 44 23 69  
10 Rue du Petit Pont  
💻 <https://www.bistrot-chateau.fr/contact/>

14.9 km  
📍 SAINT-FARCEAU 🍴 5

Accueil et qualité de service vous donnent rendez-vous au Bistrot du Château de Saint-Fargeau. Bois, poutres et pierre naturelle se mêlent à la décoration moderne, entre simplicité et raffinement. Vous pourrez à loisir vous installer au bar ou en salle. Notre chef a conçu des menus adaptés à tous les appétits et les budgets, un menu du jour le midi en semaine et une formule dédiée à été élaborée pour l'accueil des groupes.



Equi Mag Rando

24 Route de Cosne

2.7 km  
SAINT-AMAND-EN-PUISAYE



Je vous accueille pour vous faire découvrir en toutes saisons la région et les chemins bourguignons à travers des balades à cheval. Monitrice équestre qualifiée, je vous propose des cours d'équitation et des ateliers individuels d'initiation. Je m'adresse à tous les niveaux : débutants, initiés ou cavaliers confirmés.



Ferme Equestre Gateau Stables :  
séjour linguistique-équitation et  
balades et leçons à poney et  
cheval

Varenne d'En Bas

3.9 km  
https://www.gateaustables-puisaye.fr/  
SAINT-AMAND-EN-PUISAYE



La Ferme équestre des Gateau Stables, cavaliers de CSO et élevage de poneys vous accueille à Saint-Amand-en-Puisaye, la ville des potiers à 8 mn de Guédelon et du Château de Saint-Fargeau. Dépaysement et détente garantis avec son parc verdoyant de 26 hectares et son étang. La Ferme équestre Gateau Stables vous propose toute l'année :- Des séjours linguistiques et équitation en anglais à la ferme - Des balades et leçons d'équitation à poney et à cheval Vous n'aurez pas à vous soucier de l'hébergement. Sur place, 5 chambres rustiques et confortables, dont 2 familiales, toutes équipées de sanitaires privatifs. Petits-déjeuners et tables d'hôtes à majorité bio.



Aventure Arc

Lieu-dit Le Buisson

https://aventure-arc.fr

7.8 km  
TREIGNY-PERREUSE-SAINT-COMME



Aventure Arc est un parc de loisir dédié à la pratique du tir à l'arc sous une forme ludique. Après une initiation, vous partirez sur un parcours afin de toucher des cibles qui se basculeront à l'impact de la flèche. Des décors et fonds sonores ont été imaginés pour s'immerger davantage dans cette aventure. Accessible à partir de 6 ans, cette pratique convient aux familles mais aussi aux amis qui souhaiteraient se challenger entre eux. Bonne humeur, plaisir et amusement seront au rendez-vous.



Paintball - Parc du Bois de la Folie

03 86 74 70 33

Route Départementale 185

https://www.natureadventure.fr/

8.8 km  
TREIGNY-PERREUSE-SAINT-COMME



Alliant stratégie, esprit d'équipe, précision et fair-play, le paintball vous offre tous les ingrédients d'une expérience unique et inoubliable. Cette activité de loisir sportif est un vrai challenge créant de nouvelles motivations pour les équipes qui y participent. Venez vous mesurer aux autres et à vous-même ! Entièrement encadré et sécurisé, le paintball est accessible à tous à partir de 8 ans. L'objectif ? Affronter l'équipe adverse selon différents scénarios proposés. Un joueur est éliminé quand il est « touché » par une bille de l'autre équipe. Les billes (biodégradables) sont propulsées par les lanceurs d'air comprimé, laissant une trace de peinture à l'endroit de l'impact. Notre terrain de paintball s'étend sur une surface de 2 hectares, aménagée « nature » avec un mélange de parties boisées et de parties découvertes offrant différents types de jeux.



Explor'Game - Parc du Bois de la Folie

03 86 74 70 33

Lieu-dit la Folie Route Départementale 185

https://www.natureadventure.fr/

8.9 km  
TREIGNY-PERREUSE-SAINT-COMME



L'EXPLOR' GAME : Retrouvez la trace de l'espion disparu dans la forêt ! Cherchez le chemin à l'aide d'une tablette et la boussole afin de résoudre les énigmes pour combattre les ennemis. Un jeu en pleine forêt, intuition et dynamisme sont de la partie (à partir de juin). A partir de 2 personnes et à partir de 8 ans\* (les jeunes de moins de 12 ans doivent pratiquer avec un adulte). Sur réservation.

# Mes recommandations (suite)

Découvrir La Puisaye

Top 10

OFFICE DE TOURISME PUISAYE-FORTERRER  
[WWW.PUISAYE-TOURISME.FR](http://WWW.PUISAYE-TOURISME.FR)



## Parc du Bois de la Folie

☎ 03 86 74 70 33  
10 Route Départementale 185

8.9 km  
📍 TREIGNY-PERREUSE-SAINT-CCOMBE 6

Entre le frisbee et le golf, le Disc Golf se joue avec des disques légèrement plus petits et plus lourds que les frisbees. Comme au golf, le but du jeu est d'atteindre le trou (corbeille) en un minimum de lancers. Découvrez notre parcours de 9 trous sur le parc, au cœur de la forêt, munis de vos disques, défiez vos amis ou votre famille. A partir de 6 ans.



## Parc Aventure du Bois de la Folie

☎ 03 86 74 70 33  
Route Départementale 185  
🌐 <https://www.natureadventure.fr>

9.0 km  
📍 TREIGNY-PERREUSE-SAINT-CCOMBE 7

Le Parc du Bois de la Folie : dans un cadre naturel exceptionnel, de multiples activités pour partager des moments inoubliables ! ACCROBRANCHE : Quatorze parcours en hauteur pour tous les niveaux, petits et grands. Plus de 200 jeux et 40 tyroliennes réparties sur un magnifique bois clos de 8 hectares. En haut des arbres, des parcours pour tous, de plus accessibles aux plus osés pour les adeptes de défis et de sensations. A partir de 4 ans. EXPLOR' GAME : Retrouver la trace de l'espion disparu dans la forêt, résoudre les énigmes et combattre les ennemis. Un jeu en plein forêt (à partir de 2 personnes) sur une tablette (fournie). Les jeunes de 8 à 11 ans doivent jouer avec un adulte. PAINT BALL : Alliant stratégie, précision et fair-play, le paintball vous offre tous les ingrédients d'une expérience unique et inoubliable dans un cadre naturel exceptionnel. Venez-vous mesurer aux autres et à vous-même ! Adultes 12 ans et plus.



## Lac du Bourdon

☎ 03 86 74 10 07  
La Calanque

12.1 km  
📍 SAINT-FARDEAU 8

En Puisaye, c'est "the place to be" des activités nautiques de plein air. Le lac du Bourdon offre de nombreuses activités : aviron, voile, pêche, randonnée, loisirs équestres, pédalos... vous en voulez plus ? Alors testez le paddle sur les rives du lac ou le kayak polo pour vous défouler. Le canoë vous permettra aussi de découvrir la faune et la flore protégée en toute discrétion. Envie de piquer une tête ? direction la plage et sa baignade surveillée en été (du 01/07 au 31/08 : en semaine 11 h - 18 h, weekend 11 h - 19 h, sauf le mardi 12/08 fermée). Restauration et camping.



## Base Départementale de Plein Air Daniel Bailly

☎ 03 86 74 04 07  
Lieu dit la Calanque Réservoir du Bourdon

🌐 <https://www.baseloisirs-bourdon.com>  
12.2 km  
📍 SAINT-FARDEAU 9

Base de loisirs à la découverte des activités de nature, liées ou non à l'eau, au Lac du Bourdon.



## Le Mystère de la rivière rouge - Enquête

☎ 03 86 74 10 07  
Place de l'Hôtel de Ville  
🌐 <https://www.legendr.app/>

15.0 km  
📍 SAINT-FARDEAU K

Panique à Saint-Fargeau ! Chaque semaine depuis quelque temps, la couleur de l'eau vire au rouge et personne n'en a l'explication. Muni de votre smartphone, découvrez le patrimoine et l'histoire de la ville pour mener l'enquête et trouver les responsables. Vous êtes prêts ? (Captation 360° du beffroi, vidéos, mini-jeux, audio et parcours inspiré de faits réels). Circuit familial facile de 800 mètres, accessible en poussette. Durée : 1h. Gratuit. Pour télécharger ce parcours, voici les différentes étapes : 1. Téléchargez l'application gratuite Legendr via votre play store ou apple store. 2. Sélectionnez la ville de Saint-Fargeau. 3. Téléchargez gratuitement le parcours. 4. Besoin d'aide lors de votre balade ? N'hésitez pas à activer le point d'interrogation ? en haut à droite de votre écran. Bonne aventure !



Cyclorail du Sancerrois

Port Aubry

<https://cyclorail.com/>

17.4 km  
COSNE-COURS-SUR-LOIRE

Venez vous amuser en famille ou entre amis en enfourchant votre cyclorail pour pédaler sur l'ancienne voie de chemin de fer. Passage sur le plus long pont métallique ferroviaire de France, le pont du P.O (856 m), traversée au dessus de Loire pour arriver au pied des vignes du Sancerrois. Vues imprenables sur les bords de Loire ! Circuit de 13 km aller-retour, 2 h de balade inoubliable. Départs à 10h, 12h, 14h, 16h et 18h. Découvrez ce petit clip vidéo tourné sur notre célèbre pont du P.O !



La mémoire de la fée des Belles Fontaines

03 86 44 15 66

<https://www.legendr.app/>

27.4 km  
DRUYES-LES-BELLES-FONTAINES

Bonjour. Comme je suis contente de vous voir ! Je suis Ondine, la fée de l'eau, fille de la rivière Druyes et du ruisseau d'Andryes. Je vis dans les sources de ce village depuis des millénaires. Il m'est arrivé un malheur ! Il faut absolument que je retrouve mes perles magiques, qui contiennent toute ma mémoire ! Sans elles, impossible de vous raconter l'histoire de ce si beau village... Vous voulez bien m'aider ? Ça serait adorable ! Grâce à mes perles je pourrai tout vous raconter sur un moine qui se remonte les manches, vous donner les recettes d'un bon pain et d'un beau cuir, expérimenter le chemin de l'eau et devenir incollable sur la vie des seigneurs et des villageois ! Bonne aventure ! (Captation 360°, vidéos, mini-jeux, audio et parcours inspiré de faits réels). Circuit familial facile, accessible en poussette. Durée : 1h30. Gratuit). Pour télécharger ce parcours, voici les différentes étapes : 1. Téléchargez l'application gratuite



Le journal de Mahaut : Une aventure au Château de Druyes

03 86 41 51 71

17 Rue du Château Fort

<https://www.legendr.app/>

27.9 km  
DRUYES-LES-BELLES-FONTAINES

Partez à la découverte du château de Druyes et plongez dans son histoire captivante ! Au fil de votre visite, vous ferez la connaissance du seigneur de Druyes et découvrirez comment ce château était à la fois une somptueuse résidence et une imposante forteresse, illustrant parfaitement l'architecture militaire de l'époque. Vous serez transportés au cœur du Moyen-âge, une époque où la vie quotidienne était bien différente de la nôtre. Vous êtes prêts ? Bonne découverte du château de Druyes. (Captation 360°, réalité augmentée, mini-jeux, audio et parcours inspiré de faits réels). Accessible en poussette. Durée : 1h). Visite du site touristique payante. Pour télécharger ce parcours, voici les différentes étapes : 1. Téléchargez l'application gratuite Legendr via votre play store ou apple store. 2. Sélectionnez la ville de Druyes-les-Belles-Fontaines. 3. Téléchargez gratuitement le parcours. 4. Besoin d'aide lors de votre balade ?



Les Aventures d'Élie


03 86 52 38 79

Rue des Carrières

<https://carriere-aubigny.com/>

29.5 km  
LES HAUTS DE FORTERRE

Les aventures d'Élie ! Guide de visite numérique gratuit. Suivez Élie, le guide numérique des carrières souterraines, pour une aventure familiale autour de la taille de pierre. Découvrez comment, avec de simples outils, d'énormes blocs de pierres deviennent des chefs d'oeuvre ! Muni de votre smartphone, explorez les carrières avec à chaque étape des vidéos, des podcasts et des mini-jeux pour percer tous les secrets de la pierre de Forterre. Temps : 1h. Public familial. (entrée au site payante). Pour télécharger ce parcours, voici les différentes étapes : 1. Téléchargez l'application gratuite Legendr via votre play store ou apple store. 2. Sélectionnez la Carrière Souterraine d'Aubigny. 3. Téléchargez gratuitement le parcours. 4. Besoin d'aide lors de votre balade ? N'hésitez pas à activer le point d'interrogation ? en haut à droite de votre écran. Bonne aventure !



Circuit de l'eau et des bois

03 86 74 66 33

<https://www.puisaye-tourisme.fr/prepare>

10.3 km  
1

Départ depuis la Place du Champ de Foire, au pied du panneau retraçant les chemins de randonnées, à l'angle de la Rue du Petit Pont et du cimetière. Parkings voitures et aire de stationnement campings-cars à 80 m. (D/A) Remonter la Rue du Petit Pont et se diriger vers le centre bourg par la Rue Camille Lian. Arrivé face à l'église, obliquer légèrement sur la gauche pour monter la Rue du Couvent, se diriger vers le tennis et passer le long du nouveau cimetière situé sur la gauche. Longer le chemin bien ombragé. (1) Au gué, laisser la rivière la Vrille à droite pour continuer plein Nord jusqu'à la route goudronnée. (2) La prendre par la gauche. Au bout de 300 m environ, juste après un chemin à main gauche, partir sur la droite. Longer un champ puis des haies de part et d'autre pour croiser une route. (3) Passer tout droit pour prendre le chemin en face. Monter tranquillement et atteindre les premières maisons des Perriers. (4) Au



Regard sur la Forterre

☎ 03 86 74 66 33

10.3 km  
📍



Départ depuis la place du Champ de Foire, au pied du panneau retraçant les chemins de randonnées, à l'angle de la Rue du Petit Pont et du cimetière. Parkings et aire de stationnement campings cars à 80m. (D/A) Remonter la Rue du Petit Pont, se diriger vers le centre bourg. (1) Devant l'église, descendre sur la droite en direction de la Rue des Canards. (2) Traverser le ruisseau de la Vrille. Après avoir laissé les deux premiers chemins sur la droite, prendre le troisième à droite et à l'enfourchure, prendre encore celui de droite. N'hésitez pas à vous retourner de temps à autre pour contempler le village de Treigny, qui, par instants donne l'impression de s'enfoncer dans cette vallée. Cheminer sur ce sentier, toujours tout droit, quelques fois en descente. (3) Après avoir fait une halte au lavoir de la Marlée, la côte est rude. Ne vous découragez pas, pensez aux lavandières du village qui remontaient leur linge, une fois lavé, sur des



Sentier de Guédelon

☎ 03 86 74 66 33

🌐 <https://www.puisaye-tourisme.fr/prepare>

10.4 km  
📍



Départ depuis le Champ de Foire (aire de camping-cars). (D/A) Traverser la Rue du Petit Pont et prendre en descente le Chemin de la Déplaisance (le plus à gauche), vers le Nord-Ouest. Au passage, laisser un chemin partir sur la droite. Arriver au hameau des Jolivots (croix sur la droite). (1) Prendre alors la petite route qui part à l'Ouest (ignorer celle qui part franchement à droite et qui dessert quelques maisons du village). Continuer jusqu'au bout en passant au pied du château de Ratilly sur votre gauche (possibilité de faire le tour). (2) Continuer et laisser de part et d'autre les hameaux des Martins, de Bourg-sans-Paille et des Pautrats. (3) À partir de cette fin de route jalonnée en sa fin d'arbres têtards, emprunter le chemin sableux qui part au Nord-Ouest. Laisser le premier chemin croisé sur la droite (voie forestière) et poursuivre jusqu'au prochain croisement. (4) Prendre le chemin de droite et descendre en laissant un sentier sur la



Les jardins des déversoirs du Lac du Bourdon

☎ 03 86 74 10 07

12.5 km  
📍



Stationner sur le parking de la Calanque, au pied du camping municipal et tout près de la base de loisirs et du plan de baignade. (D/A) Sortir du parking, au plus près de l'entrée du camping. Face au lac, tout de suite, sur la gauche pour prendre le chemin qui est sableux, sur une grande partie, et longe une partie amont du réservoir (à main droite). (1) À l'angle gauche du poteau de balisage, part un chemin bordé d'une haie, sur la droite. Le prendre et parvenir en lisière de bois. Plus loin, c'est un chemin creux qui prend le relais et qui aboutit sur un chemin transversal. (2) Continuer en partant à gauche. Arrivé devant une plate-forme de stockage de grumes, continuer tout droit sur le chemin stabilisé. Atteindre rapidement un premier croisement. (3) Emprunter, sur la gauche, un chemin sous futaie. Lui aussi débouche sur une voie stabilisée, à suivre sur une centaine de mètres. Quitter cette voie et tourner à



La Coupure du Lac du Bourdon

☎ 03 86 74 10 07

12.5 km  
📍



Départ depuis le parking de la Calanque, au pied du camping municipal et tout près de la base de loisirs. (D/A) Sortir du parking au plus près de l'entrée du camping. Face au lac, partir de suite sur la gauche pour prendre le chemin qui est sableux sur une grande partie et longe une partie amont du réservoir. (1) À l'angle gauche du poteau de balisage, part un chemin bordé d'une haie. Le prendre et parvenir en lisière de bois. Plus loin, c'est un chemin creux qui prend le relais et qui aboutit sur un chemin transversal. (2) Continuer en partant à gauche. Arrivé devant une plate forme de stockage de grumes, continuer tout droit sur le chemin stabilisé. Atteindre rapidement un premier croisement. (3) Emprunter sur la gauche un chemin sous futaie. Lui aussi débouche sur une voie stabilisée à suivre sur une centaine de mètres. Délaisser cette voie qui part sur la droite au profit du chemin qui longe les champs clos de part et



Panoramas et table d'orientation à Perreuse

☎ 03 86 74 66 33

13.5 km  
📍



Le départ est proposé depuis le Champ de Foire appelé aussi la Chaume de Perreuse. Il peut aussi se faire depuis le parking aménagé à la table d'orientation (6). (D/A) Partir à l'opposé du village direction Sud-Ouest. Passer devant le gîte d'étape et descendre pour atteindre un carrefour de 4 chemins situé après un bosquet. (1) Virer à gauche. Atteindre une route transversale. (2) Tourner à droite, laisser filer un premier chemin sur la droite. Emprunter le second chemin, situé celui-là sur la gauche. Poursuivre tout droit en laissant les quelques départs latéraux. (3) Virer à gauche, traverser la voie goudronnée et partir tout de suite à droite. Au bout du bosquet à main gauche, tourner à droite. Au prochain croisement, partir sur la gauche et aboutir sur une route. (4) Emprunter cette route (D66) par la gauche sur une centaine de mètres (Être prudent !). Quitter cette voie au premier chemin sur la droite qui monte

# Mes recommandations (suite)

Découvrir La Puisaye

Top 10

OFFICE DE TOURISME PUISAYE-FORTERRE  
WWW.PUISAYE-TOURISME.FR



## Circuit des trois étangs

☎ 03 86 45 61 31

📄 <https://www.puisaye-tourisme.fr/prepare>

14.4 km  
📍



Départ depuis le parking de l'église, place du Moine Glaber. (D/A) Prendre en direction du bourg, sur la place de la Mairie, obliquer légèrement à droite, suivre la Rue de la Forge. Au "stop", prendre en face le chemin de terre. (1) À la route principale, garder le bas côté gauche sur 400m et tourner à gauche en direction des Proux de la Route. Cette petite voie se prolonge par un chemin de terre. Conserver ce chemin principal pour tourner à droite dans le virage à l'équerre (laisser le sentier de gauche) pour rejoindre et traverser une petite route goudronnée et suivre celle qui mène aux Belles Fontaines. Cheminer sur 150m et virer à droite dans le chemin. Le suivre, parfois quelques entrées dans le bois ou dans un champ sont à oublier. Et pratiquement en bout, ce chemin creux devient difficile à parcourir, alors, prendre à gauche le sentier tracé entre ce bois et l'ancien chemin creux pour arriver au premier étang de ce parcours.



## Géocaching en Puisaye-Forterre

☎ 03 86 45 61 31

14.8 km  
📍



4 circuits tous publics en Puisaye-Forterre sont consacrés au Géocaching dans les communes de Saint-Sauveur-en-Puisaye ; Saint-Fargeau ; Taingy - Les-Hauts-de-Forterre et Druyes-les-Belles-Fontaines.



## Musée du Grès

☎ 03 86 39 74 97

Château 13, Grande rue

📄 <https://www.museedugres.fr/>

2.7 km

📍 SAINT-AMAND-EN-PUISAYE 🏛️ 1

Dans plusieurs salles du château Renaissance, le musée retrace, autour d'une collection de grès utilitaires, quatre siècles d'une histoire qui a façonné le paysage et les hommes. Pays de bocage et de forêts, la Puisaye est, de par la nature de son sous-sol, riche en argile gréseuse, une terre de prédilection pour la poterie. Cette argile, cuite à haute température dans les fours couchés, a la propriété de vitrifier dans la masse, ce qui donne aux récipients la grande résistance et la totale étanchéité qui ont fait leur succès. Ici sont nées des pièces à usage culinaire : toulons, berchets, crapauds, dont la diffusion a très largement dépassé le cadre de la Bourgogne nivernaise. Cet environnement favorable incitera quelques artistes à s'installer en Puisaye à la fin du 19<sup>e</sup> siècle. Marqués par le Japonisme et l'Art Nouveau, ils développeront autour de leur maître Jean Carriès (1855-1894) un courant artistique actif pendant près



## Maison de la Mémoire potière

☎ 03 86 39 63 72

29 Faubourg des Poteries

📄 <https://www.maisondelamemoirepotiere>

3.3 km

📍 SAINT-AMAND-EN-PUISAYE 🏛️ 2

Rare vestige quasiment intact des poteries du 19<sup>e</sup> siècle, l'ancienne poterie de Monsieur Gaubier dit Cadet aujourd'hui "Maison de la mémoire potière" offre un ensemble complet et quasi unique de bâtiments typiques de la production potière. Les visites guidées vous replaceront dans l'ambiance du début du siècle et vous feront découvrir à travers ce site l'histoire de la poterie en Puisaye. Une démonstration de tournage pourra conclure votre visite.



## Parc Animalier de Boutissaint

☎ 03 86 74 18 18

Treigny

📄 <https://parc-boutissaint.qweekle.com/sh>

9.5 km

📍 TREIGNY-PERREUSE-SAINT-CEMENT 🏛️ 3

Vivez l'expérience Boutissaint : une immersion nature unique en Europe ! Venez éveiller vos sens et vous offrir des souvenirs inoubliables en évoluant sur 400 ha de forêt où vivent 400 animaux en totale liberté : cerfs, daims, sangliers ainsi que bisons d'Europe et moutons en enclos. A parcourir librement, à pied, avec vos vélos ou vos chevaux.

# Mes recommandations (suite)

Découvrir La Puisaye

Top 10

OFFICE DE TOURISME PUISAYE-FORTERRE  
WWW.PUISAYE-TOURISME.FR



## Le Couvent

☎ 03 86 74 75 38

4-8, rue du Couvent

💻 <http://www.lecouventdetreigny.com>

10.5 km

📍 TREIGNY-PERREUSE-SAINTE-COÛMBE  **4**

Le Couvent est un bâtiment dont l'origine remonte aux XVe s., autrefois propriété de la Congrégation hospitalière des sœurs de la Providence de Sens. Le Couvent, réhabilité, abrite les expositions organisées par l'Association de Potiers Créateurs de Puisaye, où se côtoient les œuvres des Potiers de l'Association et celles de leurs invités. Depuis 1982, les membres de l'Association des Potiers Créateurs de Puisaye, se sont donnés pour mission de faire découvrir la céramique contemporaine dans toute sa diversité. Trois expositions installées dans les six salles du Couvent, un festival de céramique en août, ainsi que diverses animations accueillent plus de 6 000 visiteurs.



## Guédelon, nous bâtissons un château fort

☎ 03 86 45 66 66

D 955

💻 <https://www.guedelon.fr/>

10.8 km

📍 TREIGNY-PERREUSE-SAINTE-COÛMBE  **5**

C'est en forêt de Guédelon, au cœur d'une ancienne carrière, que les ouvriers bâtissent chaque jour, sous vos yeux, un château fort du XIIIe siècle. Carriers, tailleurs de pierre, maçons, charpentiers, forgerons, tuiliers, menuisiers, cordiers, charretières, charron, peintres, vanniers, herboriste, jardiniers... transforment et valorisent la pierre, le bois, la terre présents sur le site pour vous livrer les secrets des bâtisseurs du Moyen Âge. De saison en saison, les ouvriers de Guédelon relèvent ce défi hors normes. L'enceinte fortifiée, le logis et ses charpentes, la chambre et ses peintures murales, la cuisine et le cellier, les salles de tir et leurs imposantes voûtes d'ogives, la chapelle, la moitié du chemin de ronde... ont été réalisés sous les yeux de milliers de visiteurs venus visiter ce chantier unique au monde. En 2025, les ouvriers poursuivent les maçonneries de l'imposante porte entre deux tours



## Réservoir du lac du Bourdon

☎ 03 86 74 10 07

12.2 km

📍 SAINT-FARGEAU  **6**

Au cœur de la Puisaye-Forterre, le Lac du Bourdon c'est l'endroit qu'il vous faut lorsqu'on aime les loisirs nautiques et de plein air : canoë-kayak, pédalos, voile, planche à voile et en juillet-août, baignade surveillée et initiation à l'aviron. Balade, camping, restauration et équitation autour du Bourdon.



## Château de Ratilly

☎ 06 09 12 13 74


Treigny

💻 <https://chateauderatilly.fr/>

12.5 km

📍 TREIGNY-PERREUSE-SAINTE-COÛMBE  **7**

Au débouché d'un petit chemin de terre surgit l'impressionnante façade du Château de Ratilly, véritable forteresse médiévale construite sur des fondations du XIe s., achevée au XIIIe, puis transformée pour partie à la Renaissance. Les quatre tours d'angle, les deux tours d'entrée défendant le pont-levis, les douves, le pigeonnier entourent la charmante cour intérieure carrée. Depuis 1951, l'atelier de poterie, les expositions, spectacles et stages font de Ratilly un centre d'art de premier plan.



## La ferme du Château

☎ 07 67 91 92 48

Allée des Platanes

💻 <https://www.ferme-du-chateau.com/>

14.5 km

📍 SAINT-FARGEAU  **8**

La Ferme du Château est un endroit remarquable, instructif et un retour en arrière des plus agréables avec ses animaux en liberté (chèvres, veaux, poules, cochons, canards, oies...). Profitez des nombreuses animations qui raviront petits et grands : dégustez un morceau de pain sorti tout droit du four, donnez le biberon aux veaux et aux chevreaux, goûtez le lait de chèvre encore chaud, prenez soin des poneys dans la ferme, caressez tous les animaux présents !

# Mes recommandations (suite)

Découvrir La Puisaye

Top 10

OFFICE DE TOURISME PUISAYE-FORTERRER  
[WWW.PUISAYE-TOURISME.FR](http://WWW.PUISAYE-TOURISME.FR)



## Château de Saint-Fargeau

☎ 03 86 74 05 67  
Place du château

🌐 <https://www.chateau-de-st-fargeau.com>

14.7 km

📍 SAINT-FARGEAU



Au premier abord, on se heurte à l'aspect monumental et écrasant d'une maison fortifiée et défensive du XVe siècle, faite pour traverser les siècles. Mais à peine entré dans la cour d'honneur, on découvre un somptueux décor... un chef d'œuvre classique du XVIIe siècle, dessiné par le Vau. Le château de Saint-Fargeau, qui fut le berceau de la famille maternelle de l'académicien Jean d'Ormesson, est largement évoqué dans le roman de ce dernier, Au plaisir de Dieu, et a servi de cadre au tournage du feuilleton télévisé tiré de cette œuvre.



## La Bâtisse

☎ 03 86 45 68 00  
2 bis, Lieu-dit la Bâtisse D 85 - route de Saint-Fargeau

🌐 <https://poterie-batisse.com/>

14.9 km

📍 MOUTIERS-EN-PUISAYE



Four couché du XVIIIe siècle. Ateliers de 1930. Fondée au XVIIIe s., La Bâtisse a vu se succéder 10 générations de potiers de père en fils. Dans l'atelier de 1930 toujours en activité où se reproduisent des gestes ancestraux : le pétrissage de la terre, le tournage et l'émaillage, la Poterie de la Bâtisse vous fera voyager au travers du temps !



## Musée de l'Aventure du Son

☎ 03 58 47 00 15  
2 Place des Augustins

🌐 <https://www.aventureduson.fr/>

15.0 km

📍 SAINT-FARGEAU



Collections publiques uniques en Europe sur ce thème, L'Aventure du Son expose plus de 1 000 instruments de musique mécanique, phonographes et radios. Installé dans un couvent du XVIIe s. au centre de Saint-Fargeau, capitale de la Puisaye, le musée propose de découvrir l'aventure du son grâce à des objets exceptionnels : orgues de barbarie, pianos mécaniques, premières inventions de Cros, Edison, Lioret, Pathé, etc. jusqu'aux appareils Pioneer. Le musée permet également au public de se plonger dans l'univers de la radiophonie par la visite d'un ensemble de radios particulièrement riche, de l'invention de Branly jusqu'à nos jours. Un musée à voir et à écouter. Pour les plus jeunes, le Musée propose une visite ludo-éducative sur des tablettes numériques.



## Maison natale de Colette

☎ 03 86 44 44 05  
8-10, rue Colette


🌐 <http://www.maisondecolette.fr>

16.0 km

📍 SAINT-SAUVEUR-EN-PUISAYE



Voyagez à travers le temps à la rencontre de la plus célèbre des bourguignonnes : l'écrivain Colette. Maison et jardins ont été fidèlement reconstitués d'après les textes de l'auteur et les documents d'archives : couleurs, papiers peints, mobilier permettent de retrouver l'ambiance d'une maison bourgeoise à la fin du XIXe siècle. Tout au long de l'année, la maison de Colette vous propose également des festivals, des lectures, des conférences, des ateliers et des projections.



## Musée Colette

☎ 03 86 45 61 95  
Place du Château

🌐 <https://www.musee-colette.com/>

16.2 km

📍 SAINT-SAUVEUR-EN-PUISAYE




Créé à l'initiative de sa fille Colette de Jouvenel et ouvert en 1995, le musée Colette est agréé musée de France. Gabrielle Colette, célèbre auteure, est née à Saint-Sauveur-en-Puisaye en 1873. Le musée qui lui est consacré en plein cœur de son village natal prend place au sein du château, rebâti au XVIIe siècle. Si elle n'y a jamais séjourné, Colette l'évoque néanmoins au début de son premier roman, Claudine à l'école : « Montigny [...] ça s'étage en escalier au-dessous d'un gros château, rebâti sous Louis XV et déjà plus délabré que la tour sarrasine, épaisse, basse, toute gainée de lierre, qui s'effrite par en haut, un petit peu chaque jour. » La tour dite sarrasine est un donjon au plan rare, ovoïde, du XIème et XIIème siècle. C'est dans ce lit de verdure et d'histoire que repose le Musée Colette, « un musée pour les sens autant que pour l'esprit » comme le présente la muséographe, Hélène Muçot. Un musée vivant où la voix et le

# Mes recommandations (suite)

Découvrir La Puisaye

Top 10

OFFICE DE TOURISME PUISAYE-FORTERRE  
[WWW.PUISAYE-TOURISME.FR](http://WWW.PUISAYE-TOURISME.FR)



## Centre Régional d'Art Contemporain

☎ 03 86 44 02 18

Château du Tremblay


🌐 <https://crac-fontenoy.fr/>

23.8 km

📍 FONTENROY



Au Centre d'Art de Fontenoy, trois espaces permanents sont dédiés : - l'un à M<sup>re</sup> Jeanne, vieille dame de 71 ans qui révéla avec des pastels tout un univers fantastique, - les deux autres à l'œuvre de Fernand Rolland, peintre et poète et Jean-Louis Vetter, sculpteur ; tous deux fondateurs du Centre Régional d'Art Contemporain. Deux expositions temporaires sont proposées au public pendant la saison.



## La Ferme du Moulin de Vanneau

☎ 03 86 45 59 80

5 chemin du moulin

🌐 <http://www.moulin-de-vanneau.fr/>

23.8 km

📍 SAINTS-EN-PUISAYE



Envie de passer un moment sympa en famille ? Bienvenue au Moulin Vanneau, une ferme d'antan où oies, chats, poneys ou encore cochons vivent comme au bon vieux temps. Pourquoi ne pas découvrir les lieux lors d'une balade à Poney ou à cheval de trait ? Découvrez ensuite le fonctionnement du moulin à eau toujours en activité. La fabrication de farine n'aura plus de secret pour vous et sentez-vous cette odeur de bon pain chaud ? Avec un peu de chance vous assisterez à la cuisson dans le four à pain. Quant à l'écomusée, il vous transportera au siècle dernier. Pour terminer, partez à la découverte des marais de la vallée du Branlin au travers un sentier de promenade pour découvrir ce site naturel remarquable. Mais ça donne faim tout ça ! Pas de soucis, sur place l'auberge vous permettra de recharger vos batteries avec de bons plats bio et locaux en terrasse ou à l'auberge.



## Château-Fort des Comtes d'Auxerre et de Nevers

☎ 03 86 41 51 71

17, rue du Château

🌐 <https://www.chateau-de-druides.com/>

27.7 km

📍 DRUIDES-LES-BELLES-FONTAINES



Du château, il reste les murs et les tours d'enceinte ainsi que l'imposante poterne avec ses imposants mâchicoulis, qui défendait l'entrée principale (sur trois étages, dont la terrasse accessible lors de la visite). L'importance de ces vestiges, leur situation au sommet d'un piton rocheux, confèrent à l'ensemble une majesté et une puissance impressionnantes. Nombreuses expositions à l'intérieur. À ne pas manquer, dans la ville basse, la belle église romane dédiée à saint Romain et le tilleul classé, le lavoir, la maison natale de Jean-Roch Coignet, l'auteur des célèbres Cahiers du capitaine Coignet et celle de l'ingénieur Jean Bertin, le père de l'aérotrain. Aire de pique-nique et jeux pour enfants vers les sources de la Druides.



## Les Sept Ecluses de Rogny

☎ 03 86 74 57 66

Rue Hugues Cosnier

🌐 <https://www.7ecluses-canaldebriare.fr/>

29.5 km

📍 ROGNY-LES-SEPT-ECLUSES



Relier « de Loire en Seine », deux bassins fluviaux par un canal à écluses alimenté par un alimenté par un bief de partage, tel était l'audacieux projet conçu à la fin du XVI<sup>e</sup> siècle. par l'ingénieur Hugues Cosnier, encouragé par Henri IV et son ministre Sully. La réalisation du canal - l'actuel canal de Briare - commença en 1604 : douze mille ouvriers y travaillèrent, protégés des menaces des grands propriétaires terriens par six mille hommes de troupe. Un exceptionnel ouvrage d'art, constitué de six, puis de sept écluses accolées, permit de franchir un dénivelé de 24 mètres. Mises en service en 1642, elles fonctionneront sans interruption jusqu'en 1887, date d'ouverture d'un nouveau tracé contournant la colline, avec six écluses espacées, adaptées au nouveau gabarit Freycinet. Les Sept-Écluses de Rogny restent un ouvrage d'art étonnant.



## Carrière Souterraine d'Aubigny

☎ 03 86 52 38 79#03 86 41 91 90

Hameau d'Aubigny Taingy

🌐 <https://carriere-aubigny.com/>

29.5 km

📍 LES HAUTS DE FORTERRE



La pierre de cette carrière exploitée depuis des centaines d'années a été utilisée pour la construction de l'Opéra, de l'hôtel de ville de Paris, du Conservatoire national des arts et métiers, des cathédrales d'Auxerre et de Sens et de nombreux édifices publics. L'extraction des blocs de pierre a laissé place à d'impressionnantes grottes portant les traces des lances et des aiguilles, seuls outils utilisés par les carriers pendant des siècles. Vous pouvez visiter le lieu à travers un parcours ludique et numérique, sur l'application Legendr pour résoudre cette énigme.

# Mes recommandations (suite)

Découvrir La Puisaye

Top 10

OFFICE DE TOURISME PUISAYE-FORTERRE  
[WWW.PUISAYE-TOURISME.FR](http://WWW.PUISAYE-TOURISME.FR)



## Le Marais d'Andryes

☎ 06 82 88 89 62

Etang de Cornoy D 39

🌐 <https://www.marais-andryes.fr>

31.1 km

📍 ANDRYES



Une balade sensorielle et dépaysante au cœur d'un site naturel unique et préservé. Trois sentiers d'interprétation s'offrent à vous : découverte (4km), naturalité (500m), perception environnementale (500m), permettant à chacun de vivre intensément sa relation directe et fondamentale à la nature. Le guide du visiteur que vous trouverez à l'entrée du marais vous donnera les informations nécessaires sur le patrimoine rural lié à cette zone naturelle de l'Yonne.



## La Pyramide du Loup

☎ 09 54 94 64 47

Lieu-dit les Gilats

🌐 <https://www.lapyramideduloup.com>

32.8 km

📍 TOUCY



Une sortie ludique & éducative en lien avec la nature, réservez dès à présent votre sortie clé en main ! Au cœur d'une nature boisée, la Pyramide du Loup vous attend pour plonger dans l'univers du loup et de la biodiversité ! Partez à l'aventure en voyageant à travers le temps pour mieux comprendre l'évolution des relations entre l'Homme et le Loup depuis la Préhistoire jusqu'à nos jours. Du cycle 1 au cycle 4, nos animations sont adaptées avec un apport théorique et ludique. Animations sur les espèces animales et végétales (demander le dossier pédagogique). Profitez de notre parcours « Sentier pieds nus » L'objectif de ce parcours est de vivre des sensations nouvelles en utilisant d'autres sens que la vue. Les yeux bandés, nous marchons pieds nus à travers différents environnements pour les reconnaître grâce au toucher, comme les animaux le font dans la nature. Et pour pimenter la chose... une



